Ayuntamiento de BECEITE BESEIT

Beceite Beseit

LEYENDA

- Carretera
- Camino asfaltado
- Camino no asfaltado. Cadena
- Sendero de Gran Recorrido
- Sendero de Pequeño Recorrido
- Camino Natural
- Otras rutas
- PC — Punto de control
- P1 — Parking nº 1 (piscina natural)
- P2 P3 — Parking nº 2 y nº 3 (Parrissal)
- P3-7 — Parking (nº de parking - nº de plazas)
- Acueducto
- Fuente
- Zona de baño. Poza
- Restos fortificados
- Ermita
- Cruz
- Pinturas rupestres
- Merendero
- Ruta botánica
- Vista panorámica
- Montículo
- Estrecho

PARRIZAL y PESQUERA
Regulación especial por COVID-19

el Tossal Cartografies
www.eltossalcartografies.com

EMBALSE DE PENA (Río Pena)

El camino rural asfaltado de unos 3.5km arranca desde la plaza de la Ermita de Santa Ana. Antes de llegar al embalse nos encontramos con un desvío que indica **PR-TE 152. La Caixa**. Una ruta senderista que nos hace culminar un promontorio cuadriforme situado encima de la montaña, cuya silueta puede contemplarse desde muchos puntos de la comarca.

Llegando al embalse nos encontramos con un cruce: a mano derecha llegamos hasta la presa y un camino asfaltado de 8.5km nos lleva a Valderrobres; en cambio, si nos dirigimos a mano izquierda localizamos un área recreativa a orillas del embalse.



Tras 3km de recorrido lineal y paralelo al Pantano, llegamos al final del mismo donde, al cruzar un puente, a mano derecha nos dirigimos por pista forestal (recomendada para vehículos 4x4) a Fuentespalda y Peñarroya de Tastavins; y, a mano izquierda a pie hasta la ermita de **Sant Miquel de Espinalvá**, con la ruta **PR-TE-155**.

RUTA DEL PARRIZAL / PARRISSAL (Río Matarraña / Matarranya)

1.- ACCESO (6 km) (: Infórmese en la Oficina de Turismo / www.beceite.es)

El acceso al Parrizal desde la población se realiza por un camino rural de 6 km asfaltado, estrecho y sin arcén.

MODO ACCESO: - En vehículo a motor: Primeramente se debe comprar el tique del Parking (P3).
- A pie/en bici: Las plazas son limitadas. El tique gratuito se adquiere en la Of. Turismo.

VENTA TIQUE APARCAMIENTO: La compra del tique será solo a través de la plataforma de venta online www.beceite.es No es necesario imprimir su reserva; podrá mostrarla desde un dispositivo móvil en el **PUNTO DE CONTROL** de acceso al paraje natural.

2.- PRE-RUTA (800 metros ida) PASEO

Camino sin asfaltar. Ruta botánica. Pinturas rupestres. Apta para carritos de bebé y 3ª edad.

3.- RUTA (6 km ida y vuelta) EXCURSIÓN

Ruta que remonta el curso del río Matarraña hasta su cabecera. Solo a pie. **Salida:** Desde la primera pasarela de madera. **Llegada:** *Los Estrets del Parrissal* (cañón de 1.5 m de ancho, 60 m de alto y 200 m de largo).**Tipo de recorrido:** Lineal. **Desnivel:** ±100 m. **Longitud:** aprox. 3 km. **Duración:** De 2 a 2,5 horas ida y vuelta. **Dificultad:** Fácil. **Época recomendada:** Cualquier estación, aunque en verano presenta escasez de agua. **Tipo de firme:** Senderos de tierra y pequeñas zonas de piedras. **Infraestructuras:** Pasarelas de madera con sirgas (no todo el tramo). **Señalización:** No hay, ya que la ruta es intuitiva con las pasarelas y las sendas.



RECUERDA, durante todo el año:
- El baño está prohibido en todo el paraje.
- Prohibido ir acompañados de perros.
- Lleva ropa cómoda y calzado apropiado.
- No olvides tu basura.
- CAMINA EN SILENCIO, ESCUCHA Y OBSERVA LA NATURALEZA.

Más información en: www.beceite.es

Señalización PR

Continuidad de sendero	Cambio de dirección	Dirección equivocada

Señalización GR

Continuidad de sendero	Cambio de dirección	Dirección equivocada

LA PESQUERA / LA PEIXQUERA (Río Ulldemó) POZAS naturales

Autocaravana: Infórmese en Of. Turismo / www.beceite.es

Acceso: 3km de camino asfaltado hasta la primera poza (*Toll de l' Olla*).
Recorrido: 5km de camino paralelo al río. Al realizarlo en vehículo, podremos utilizar los aparcamientos y tomar los senderos que bajan a las pozas. En el *Racó de Sant Antoni* hay habilitados miradores con paneles interpretativos para comprender cómo actúa el río y la erosión sobre el macizo montañoso.

Durante su periodo de regulación, época estival, el tique del aparcamiento para coches (10€) y motos (4€) se adquiere desde www.beceite.es El tique se debe mostrar desde un dispositivo móvil en el PUNTO DE CONTROL de acceso al paraje natural.

Se prohíbe sobrepasar las plazas de parking y, por su seguridad, se aconseja aparcar siempre dirección a la salida.

Más información en: www.beceite.es

PR-TE 150. MOLA DE LINO

Distancia: **7,6 km.** Tipo: **Ida y vuelta**

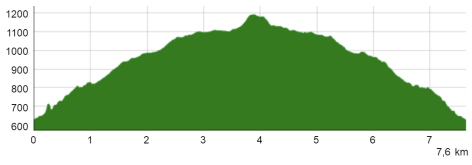

PR-TE 153. BELENGUERA – MOLETES D'ARANY

Distancia: **10,7 km.** Tipo: **Circular**

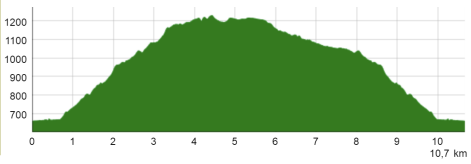



GR-8. BECEITE – FUENTESPALDA

Distancia: **14,1 km.** Tipo: **Travesía**

PR-TE 151. PENYAGALERA

Distancia: **17,6 km.** Tipo: **Circular**

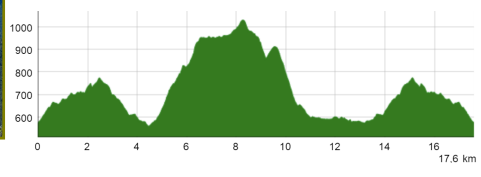

PR-TE 154. FORTINS DE CABRERA

Distancia: **1,6 km.** Tipo: **Ida y vuelta**

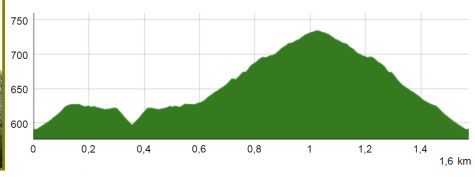



GR-8. BECEITE – Parc Natural dels Ports

Distancia: **11,3 km.** Tipo: **Travesía**

PR-TE 152. LA CAIXA - PERIGANYOL

Distancia: **5,4 km.** Tipo: **Ida y vuelta**

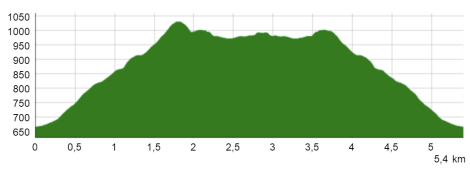

NORMAS DE CONDUCTA:

- Solo está permitido **aparcar** en las zonas habilitadas.
- No está permitido **pernoctar** en el vehículo o dejarlo aparcado por la noche fuera del casco urbano.
- **Autocaravana y Minibús:** los accesos a los espacios naturales están regulados. Pregunte en la Of. de Turismo o en el Ayuntamiento.
- La **basura** se debe depositar en los contenedores que se encuentran en el casco urbano y en las zonas habilitadas para ello.
- El acceso con **perros** u otros animales de compañía está prohibido en los Espacios Naturales del Parrizal y la Pesquera.

Ordenanza reguladora municipal sobre promoción de conductas cívicas y protección de los espacios públicos. (BOP. TE. Número 79, de 29 de abril de 2019)

112 S.O.S. ARAGÓN

© 2021 **Diseño:** Ayuntamiento de Beceite / Beseit **Fotografía:** Archivo Ayuntamiento de Beceite **Impresión:** 4Colors. Vinaròs (Castellón) Tlf: 96 440 19 12 4colors@4colors.es