

LEYENDA

- Carretera
- Camino asfaltado
- Camino no asfaltado. Cadena
- Sendero de Gran Recorrido
- Sendero de Pequeño Recorrido
- Camino Natural
- Otras rutas
- PC Punto de control
- P1 Parking nº 1 (piscina natural)
- P2 P3 Parking nº 2 y nº 3 (Parrissal)
- P3-7 Parking (nº de parking - nº de plazas)
- Acueducto
- Fuente
- Zona de baño. Poza
- Restos fortificados
- Ermita
- Cruz
- Pinturas rupestres
- Merendero
- Ruta botánica
- Vista panorámica
- Montículo
- Estrecho



EMBALSE DE PENA (Río Pena)

El camino rural asfaltado de unos 3.5km arranca desde la plaza de la Ermita de Santa Ana. Antes de llegar al embalse nos encontramos con un desvío que indica PR-TE 152. La Caixa. Una ruta senderista que nos hace culminar un promontorio cuadriforme situado encima de la montaña, cuya silueta puede contemplarse desde muchos puntos de la comarca. Llegando al embalse nos encontramos con un cruce: a mano derecha llegamos hasta la presa y un camino asfaltado de 8.5km nos lleva a Valderobres; en cambio, si nos dirigimos a mano izquierda localizamos un área recreativa a orillas del embalse.

Tras 3km de recorrido lineal y paralelo al Pantano, llegamos al final del mismo donde, al cruzar un puente, a mano derecha nos dirigimos por pista forestal (recomendada para vehículos 4x4) a Fuentespalda y Peñarroya de Tastavins; y, a mano izquierda a pie hasta la ermita de Sant Miquel de Espinalvá, con la ruta PR-TE-155.

RUTA DEL PARRISAL / PARRISSAL (Río Matarranya / Matarranya)

1.- ACCESO (6 km) **Infórmese en Of. Turismo / www.beceite.es**
El acceso al Parrissal lo haremos por un camino rural de 6km asfaltado, estrecho y sin arcén.
MODO ACCESO: - En coche o moto: Primeramente deberemos comprar el tique del Parking (P3).
- A pie o en bici: Primeramente deberemos reservar las plazas limitadas y gratuitas.
VENTA TIQUE: - Oficina de Turismo de Beceite: durante el mes de junio de 2020.
- On-line (www.beceite.es). El enlace quedará habilitado a partir del 1 de julio de 2020.
A mitad de camino hacia el Parrissal mostraremos los tiques en el PUNTO DE CONTROL.

2.- PRE-RUTA (800 metros ida) PASEO
Camino sin asfaltar. Ruta botánica. Pinturas rupestres. Apta para carritos de bebé y 3ª edad.

3.- RUTA (6 km ida y vuelta) EXCURSIÓN
Ruta que remonta el curso del río Matarranya hasta su cabecera. Solo a pie.
Salida: Desde la primera pasarela de madera. **Llegada:** Los Estrets del Parrissal (cañón de 1.5 m de ancho, 60 m de alto y 200 m de largo). **Tipo de recorrido:** Lineal. **Desnivel:** ± 100 m. **Longitud:** aprox. 3 km. **Duración:** De 2 a 2,5 horas ida y vuelta. **Dificultad:** Fácil-Media. **Señalización:** Postes de madera al final del recorrido para llegar al cañón. **Época recomendada:** Primavera y otoño. En verano escasez de agua. En invierno abundante agua. **Tipo de firme:** Senderos de tierra y piedras. **Infraestructuras:** Pasarelas de madera con sirgas (no todo el tramo).

RECUERDA, durante todo el año:

- El baño está prohibido en todo el paraje.
- Prohibido ir acompañados de perros.
- Lleva ropa cómoda y calzado apropiado.
- No olvides tu basura.
- CAMINA EN SILENCIO, ESCUCHA Y OBSERVA LA NATURALEZA.

Visite Parrissal en: www.beceite.es

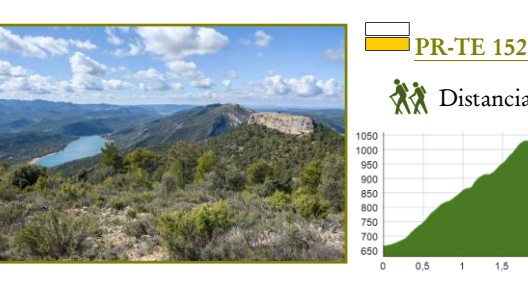
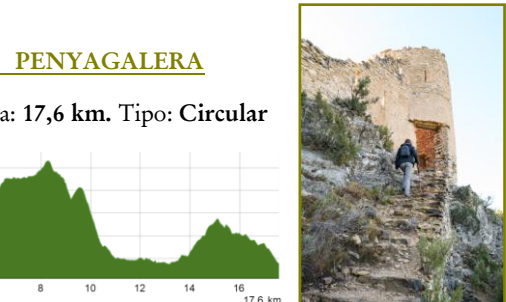
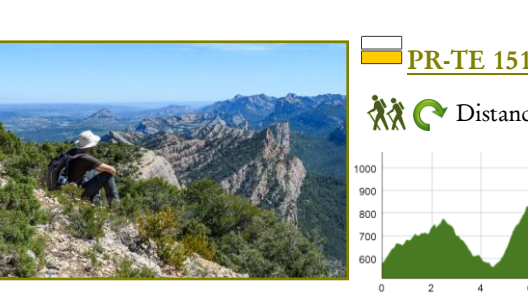
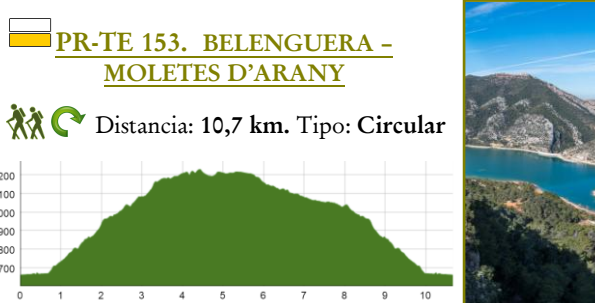
LA PESQUERA / LA PEIXQUERA (Río Ulldemó) POZAS naturales

Autocaravana: **Infórmese en Of. Turismo / www.beceite.es**

Acceso: 3km de camino asfaltado hasta la primera poza (Toll de l'Olla). **Recorrido:** 5km de camino paralelo al río. Al realizarlo en vehículo, podremos utilizar los aparcamientos y tomar los senderos que bajan a las pozas. En el Racó de Sant Antoni hay habilitados miradores con paneles interpretativos para comprender cómo actúa el río y la erosión sobre el macizo montañoso. **Durante el verano 2020, el tique del parking para coches (10€) y motos (4€) se comprará durante el mes de junio en la Oficina de Turismo y a partir del 1 de julio el pago será on-line (www.beceite.es). El tique se deberá mostrar en el PUNTO DE CONTROL.**

Se prohíbe sobrepasar las plazas de parking y, por su seguridad, se aconseja aparcar siempre dirección a la salida.

Visite Pesquera en: www.beceite.es



NORMAS DE CONDUCTA:

- Solo está permitido **aparcar** en las zonas habilitadas.
- No está permitido **pernoctar** en el vehículo o dejarlo aparcado por la noche fuera del casco urbano.
- **Autocaravana y Minibús:** los accesos a los espacios naturales están regulados. Pregunte en la Of. de Turismo o en el Ayuntamiento.
- La **basura** se debe depositar en los contenedores que se encuentran en el casco urbano y en las zonas habilitadas para ello.
- El acceso con **perros** u otros animales de compañía está prohibido en los Espacios Naturales del Parrissal y la Pesquera.

Ordenanza reguladora municipal sobre promoción de conductas cívicas y protección de los espacios públicos. (BOP. TE. Número 79, de 29 de abril de 2019)